

KNOW BEFORE YOU GO

KYNNING Á FERÐAKORTUM

ÞÓRDÍS GUÐRÚN ARTHURSDÓTTIR

JÚNÍ 2016

„Know before you go“

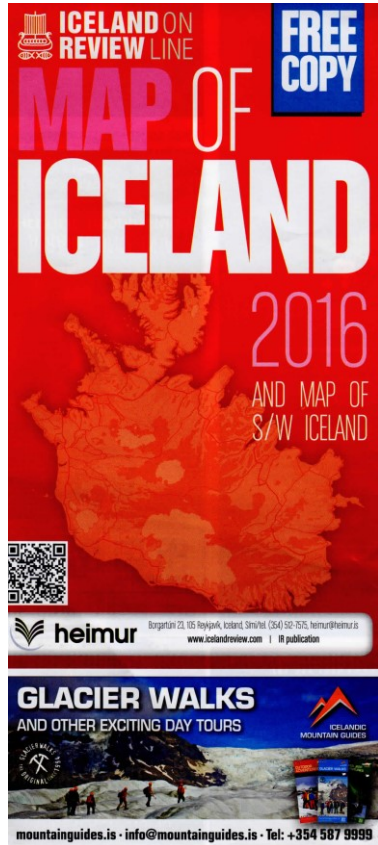
- **Fyrsta skref** í undirbúningi fyrir starfið er að **skoða mjög vel nákvæm kort af svæðinu**
- **Láta liggja frammi kort (helst plöstuð)** sem ferðamenn hafa greiðan aðgang að
- **Kort segja þér til um:**
 - **Hvaða örnefni eru í nágrenninu**, nöfn: jökla, fjalla, fjarða, dala, vatna, áa og bæja
 - **Hægt að lesa í landslagið**, láglandi og hæð fjalla
 - **Yfirborð lands**, gróið land, hraun, sandur og upplýsingar um þéttbýli, íbúafjöldi
 - **Vegakerfið**, malbik, malarvegur, göng og vöð
 - **Vegalengdir**, á sumum nákvæmari kortum, **km tala á milli rauðra nála**
 - **Göngu- og reiðleiðir** á nákvæmari kortum
 - **Kirkjur – vitar**, kennileiti
 - **Bóndabærir og eyðubýli** á nákvæmari kortum
 - **Þjónustupplýsingar** á sumum kortun s.s. gisting, tjaldsvæði, sundlaugar, söfn, setur, upplýsingamiðstöðvar, golfvellir, skíðasvæði, sjóferðir, bensínsala og heitar laugar

Hvaða kort hentar þér?

- **Mismunandi kort** – yfirlitskort – ferðakort – kort fyrir Íslendinga – göngukort - sögukort
- **Mikil breyting á milli ára á vegakerfi og þjónustuupplýsingum** – vera alltaf með ný kort

- **Nákvæmni korta má sjá á mælikvarðanum** sem kemur fram á kortunum:
 - **1: 1 000 000** = 1 cm á korti er 10 km á landi - **Gróft yfirlitskort**
 - **1: 500 000** = 1 cm á korti er 5 km á landi - **Gott ferðakort, hentar flestum**
 - **1: 250 000** = 1 cm á korti er 2,5 km á landi - **Nákvæmt kort hentar Íslendingum, bæir og eyðubýli**
 - **1: 100 000** = 1 cm á korti er 1 km á landi - **Gott göngu- og reiðleiðakort**
 - **1: 50 000** = 1 cm á korti er 500 m á landi – **Nákvæmt göngu- og reiðleiðakort**

Ókeypis kort 1:1 000 000



- Yfirlitskort – ekki til að ferðast eftir
- Gott að átta sig á landinu og vegkerfinu
- Auglýsingar á kortinu sem geta nýst vel
- Útgefið á hverju ári - Big Map o. fl.
- Mismikið af upplýsingum á kortunum
- Góð dreifing – ókeypis
- Nokkrar markaðsstofur gefa út ókeypis kort af sínum svæðum




Ferðakort 1:500 000 / 1:600 000

- **Góð ferðakort – henta flestum**
- Þrjú fyrirtæki gefa út kort í þessum mælikvörðum: **Iðnú, Mál og Menning, Vegahandbókin**
- **Tungumál: enska, þýska, franska, íslenska.** Vegahandbókin einnig með kínversku og spænsku
- **Mismunur liggur aðallega í útliti á kortagrunni, þjónustutáknum og vegakerfi**
- Iðnú og Vegahandbókin: gisting, tjaldsvæði, söfn, gestastofur, upplýsingamiðstöðvar, sundlaugar, golfvellir, skíðasvæði, bensínstöðvar og bátsferðir
- Vegahandbókin einnig með heitar laugar og heilsulindir
- MM eru með sundlaugar og tjaldsvæði
- Vegahandbókin er einungis með vegi Vegagerðarinnar á kortinu
- Iðnú er einnig með ýmsa vegaslóða, MM eru með flesta vegaslóða



Ferðakort 1:500 000 / 1:600 000

- Milli 3 og 4 þúsund örnefni
- Fróðleikur um ýmsa staði landsins á bakhlið kortanna frá MM og Vegahandbókinni
- Vegalengdartafla
- Vegahandbókin með þjóðsögur á ensku, þýsku, frönsku, spænsku og íslensku (QR kóði)
- Vegahandbók með upplýsingar um heitar laugar og heilsulindir (QR kóði)
- Map with App

Ferðakort 1:500 000 / 1:600 000



Ferðakort 1:500 000



Ferðakort 1:250 000 / 1:200 000



- Góð ferðakort – hentar sérstaklega vel fyrir Íslendinga
- Nákvæm kort með bæum og eyðibýlum
- Iðnú – 5 kort fyrir landið í heild
- M og M - 9 kort fyrir landið í heild
- Fleiri örnefni 15 000 / 26 000
- Einnig til í kortabókum (með gormi)
- MM með upplýsingar á bakhlið um ýmsa staði og fuglategundir
- Sýnishorn frá Iðnú korti, 1:250 000

Ferðakort 1:100 000 / 1:50 000



- Góð göngu- og reiðkort
- Fjöldi örnefna
- Kort misgömul – athuga ártal
- Iðnú – 9 sérkort af vinsælum svæðum
- M og M - 12 sérkort af vinsælum svæðum
- Jónas Kristjánsson - 5 göngukort
- Fleiri aðilar gefa út sérkort af afmörkuðum svæðum
- Sögukort, jöklakort, jarðfræðikort o.s.frv.
- Sýnishorn af sérkorti MM af Reykjanesi

NOW YOU
KNOW BEFORE YOU GO 😊

GANGI YKKUR VEL OG NJÓTIÐ AÐ MIÐLA ÞESS
SEM LANDIÐ OKKAR HEFUR UPP Á AÐ BJÓÐA